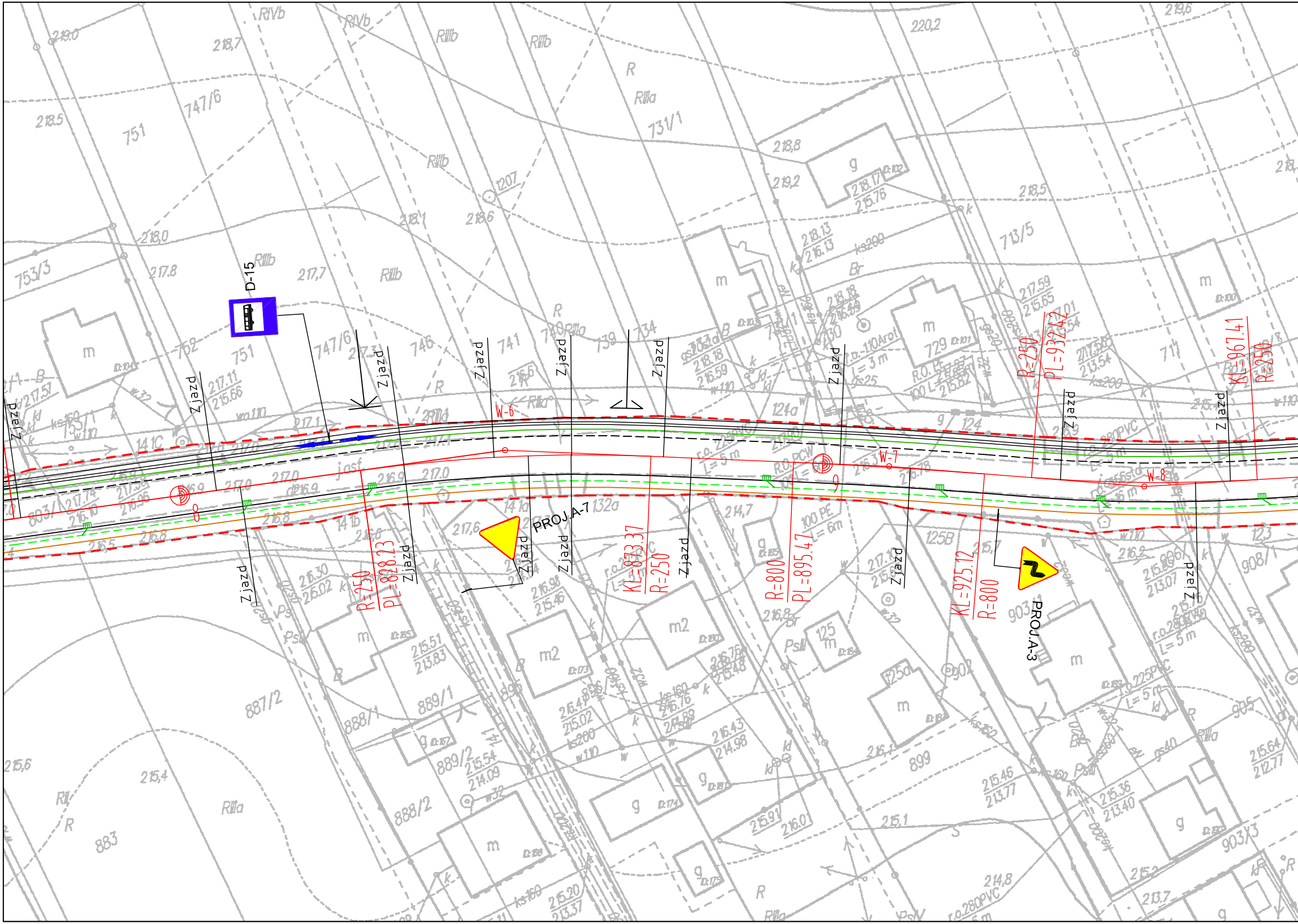
D-15
PROJ.A-7
PROJ.A-3
Zjazd
W-6
W-7
W-8
R=250
PL=828.23
KL=873.37
R=250
R=800
PL=895.47
KL=925.12
R=800
R=250
PL=932.42
KL=967.41
R=250
751
747/6
753/3
731/1
713/5
741
739
734
729
887/2
888/1
889/1
889/2
888/2
883
899
902
903/3
905
908/1
RIIIb
RIIIa
RIVb
m
m2
g
r.o.225PVC
L=5 m
100 PE
L=6m

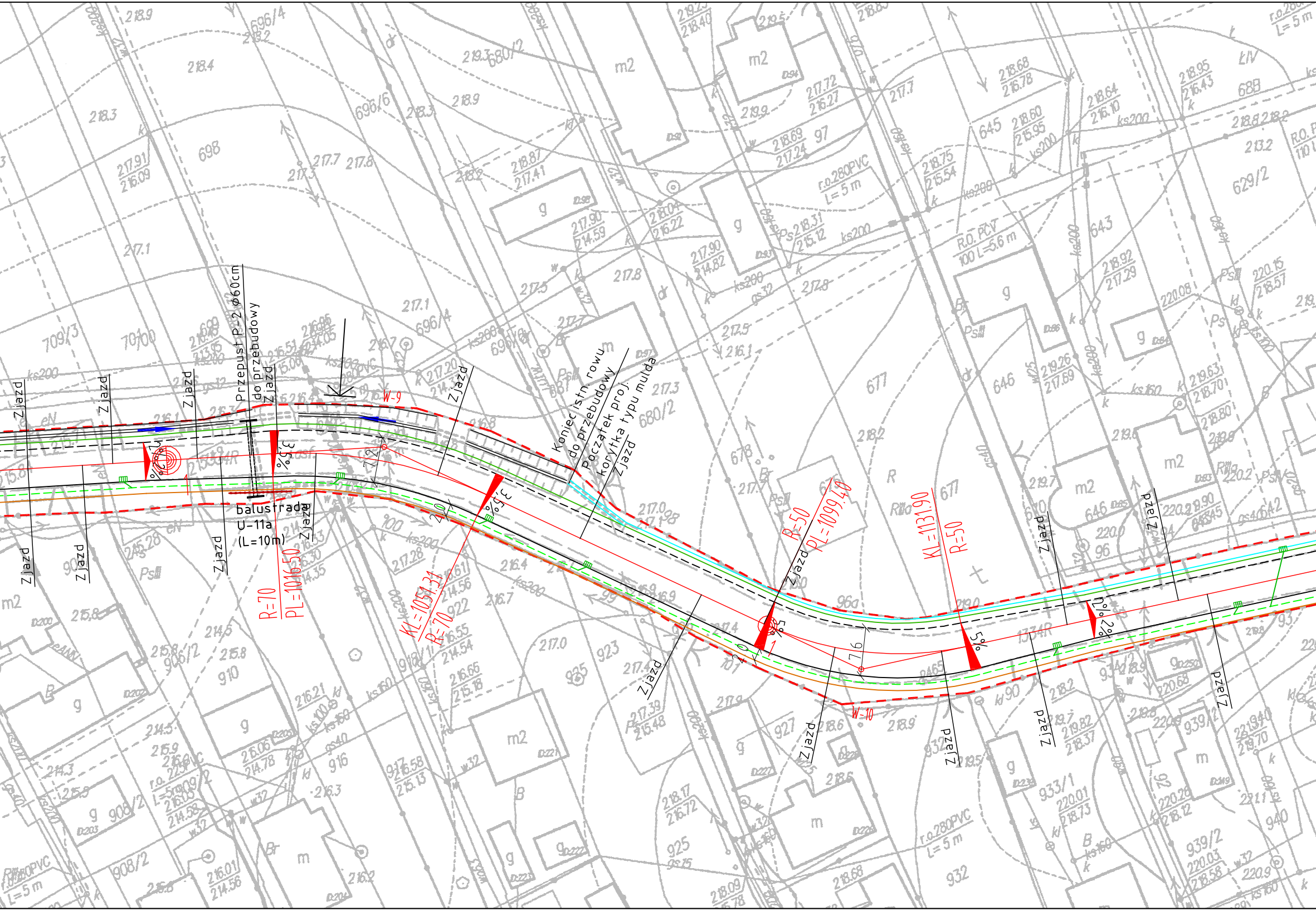
Przepust P-2 ø60cm
do przebudowy
Zjazd
balustrada
U-11a
(L=10m)
R=70
PL=1016.50
KL=1054.31
R=70
W-9
Koniec istn. rowu
do przebudowy
Początek proj.
korytka typu mulda
Zjazd
R=50
PL=1099.40
KL=1131.90
R=50
W-10
3%
3%
3%
5%
5%
2%
7.2
7.6
2.0
2.0

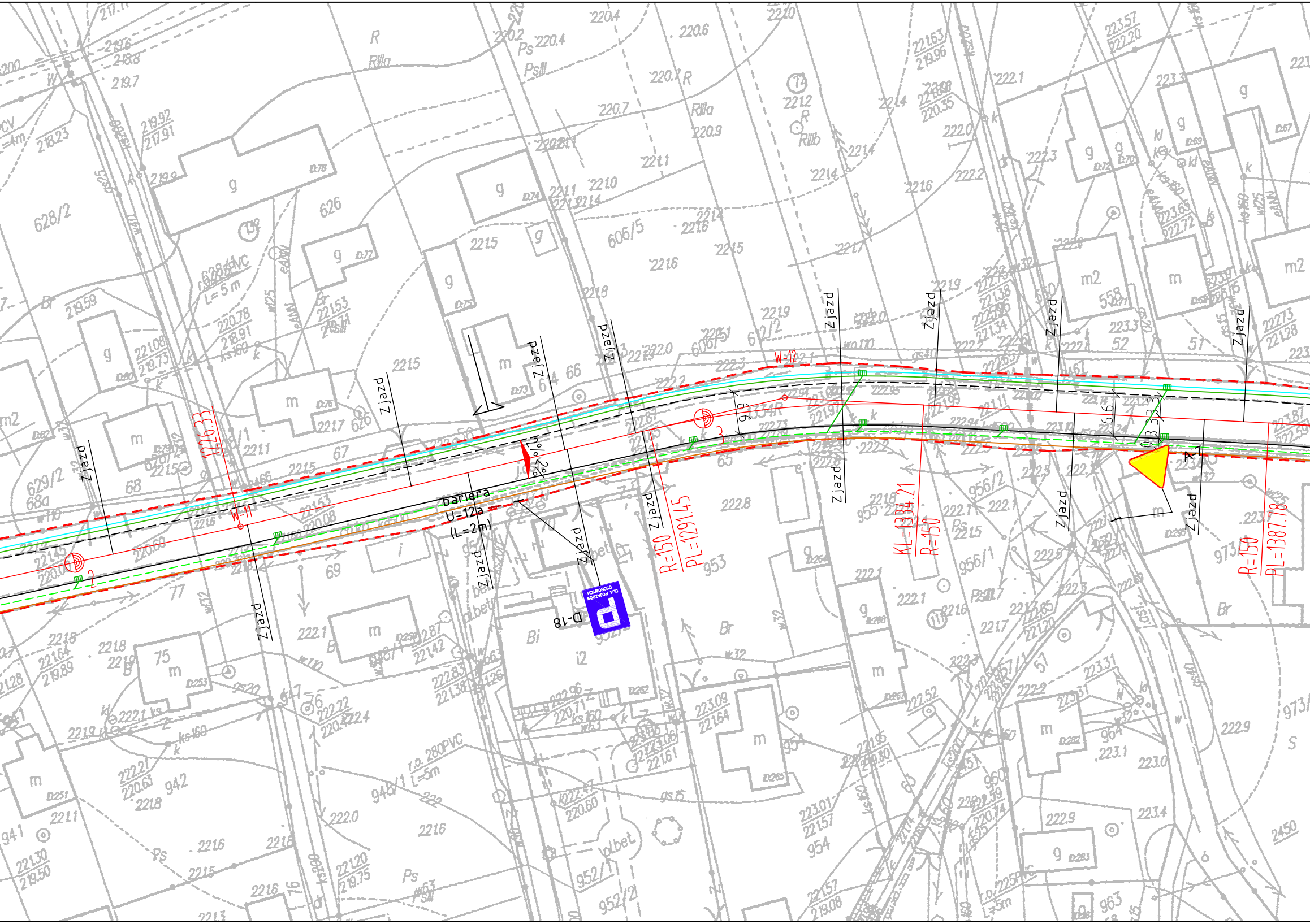
Zjazd
Zjazd
Zjazd
Zjazd
Zjazd
Zjazd
Zjazd
Zjazd
Zjazd
Zjazd
Zjazd
Zjazd
Zjazd
Zjazd
W-11
W-12
Z-2
1226.33
bariera
U-12a
(L=2m)
2%
9.9
6.6
3.3
R=150
PL=1291.45
KL=1334.21
R=150
R=150
PL=1387.78
D-18
DLA POJAZDÓW OSOBOWYCH

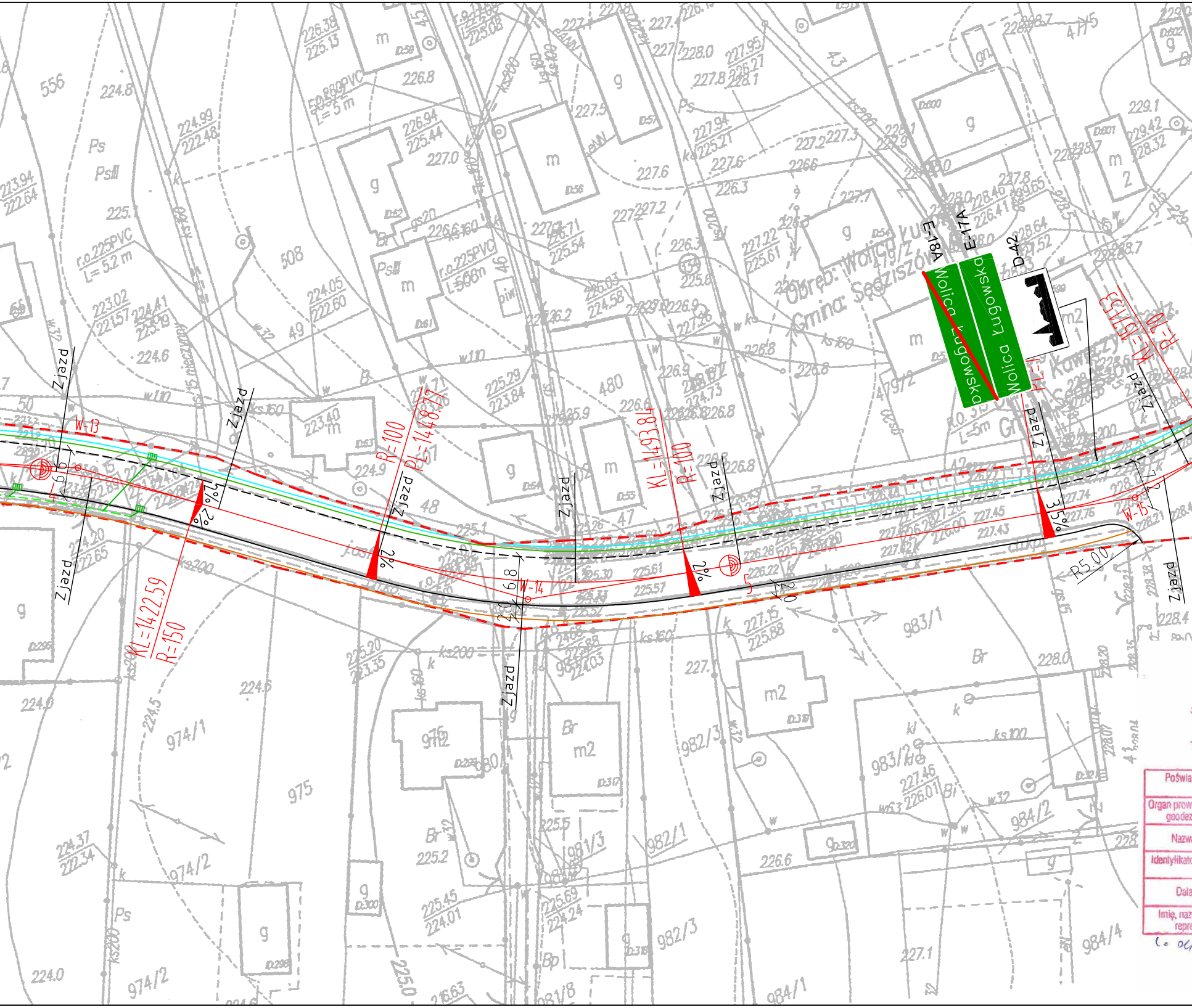
E-18A
E-17A
D-42
Wolica Ługowska
Wolica Ługowska
Obręb: Wolica Ługowska
Gmina: Sędziszów
W-13
W-14
W-15
KL=1422.59
R=150
R=100
PL=1448.77
KL=1493.84
R=100
KL=1517.53
R=10
R5.00
2%
2%
2%
2%
3.5%
Zjazd
Zjazd
Zjazd
Zjazd
Zjazd
Zjazd
Zjazd
Zjazd
Zjazd
Zjazd
6.6
6.8
2.0
2.0
5
556
508
480
49
48
47
46
45
43
42
974/1
974/2
975
976/2
980
981/3
981/8
982/1
982/3
983/1
983/2
984/1
984/2
984/4
m
g
m2
Br
Ps
PsIII
Bi
Bp
biw
gn

Poświa
Organ prow
geodez
Nazw
Identyfikato
Data
Imię, naz
repre

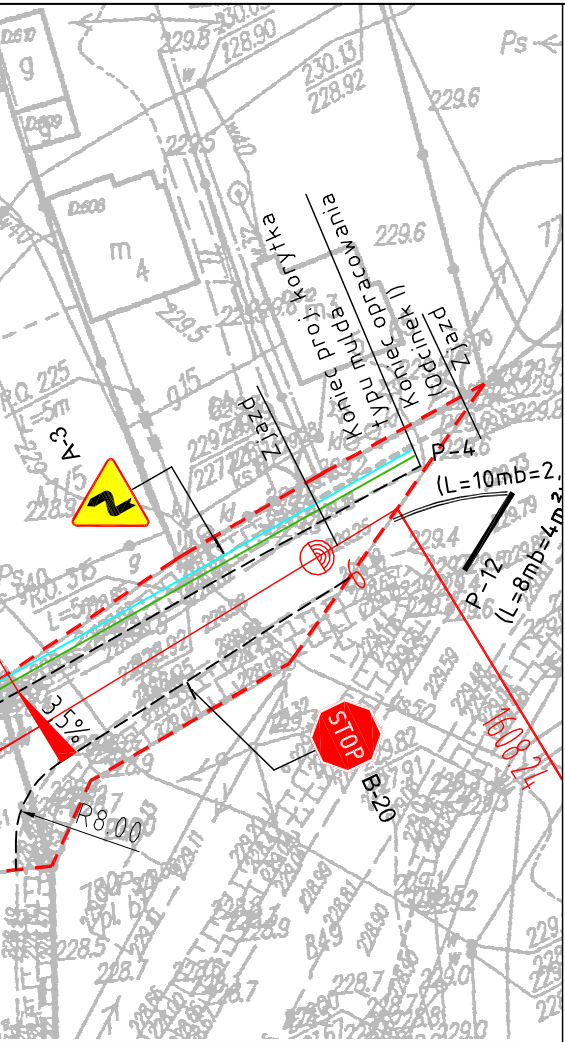
A-3
Zjazd
Koniec proj. korytka
typu mulda
Koniec opracowania
(odcinek I)
Zjazd
P-4
(L=10mb=2,
P-12
(L=8mb=4m2
3.5%
STOP
B-20
R8.00
1608.24
Ps
229.6

LEGENDA:

🟥 - - -	– istniejąca linia rozgraniczająca (pas drogowy)
🟥 ────	– projektowana oś
- - - - - - - -	– projektowana krawędź jezdni
────	– projektowany krawężnik
────	– projektowane obrzeże
🟩 ────	– projektowana krawędź pobocza/opaski
🟩 - - -	– projektowany rów kryty
➔	– kierunek spływu wód opadowo-roztopowych
∘ W-1	– wierzchołek łuku kołowego w planie
▥	– projektowany wpust uliczny
─o─o─	– projektowana balustrada
▷====◁	– projektowany przepust pod zjazdami
▭	– projektowany ściek typu mulda
═══	– przebudowywany rów trapezowy
▽ A-7	– znaki pionowe istniejące
▽ PROJ.A-7	– znaki pionowe projektowane
— P-12	– znaki poziome istniejące
····· PROJ.P-13	– znaki poziome projektowane

KOPIA - ~~WYRYS~~ MAPY
zasadniczej - ~~ewidencyjnej~~

ark. 7-126.27.22.2 skala. . 1:1000

biekt . Wolica Piaskowa, Kawęczyn
Wolica Ługowa, Sędziszowski

dcza się zgodność niniejszej kopii z treścią materiału państwowego zasobu geodezyjnego i kartograficznego	
adzący państwowy zasób yjny i kartograficzny	STAROSTA ROPCZYCKO - SĘDZISZOWSKI
a materiału zasobu	kopie mapy zasadniczej
or ewidencyjny materiału zasobu	
wykonania kopii	2017 -06- 06
wisko i podpis osoby ezentującej organ	z up. STAROSTY

: Dz. WO-WG9.6649.1118.2017

Sławomir Kozek
Geodeta w Referacie Powiatowego Ośrodka
Dokumentacji Geodezyjnej i Kartograficznej

WYKONAWCA MOSTEK Patrycjusz Mostek ul. Dukielska 13/16a ; 35-505 Rzeszów mail: biuro@mostek.pro ; web: www.mostek.pro tel.: 662-291-817	INWESTOR Powiat Ropczycko-Sędziszowski
NAZWA INWESTYCJI Przebudowa drogi powiatowej nr 1334R Wolica Piaskowa - Kawęczyn w m. Wolica Piaskowa, Wolica Ługowa i Kawęczyn Sędziszowski	STADIUM POR

TYTUŁ RYSUNKU Plan sytuacyjny	DATA 08.2017	SKALA 1:500
PROJEKTOWAŁ B. DROGOWA mgr inż. Łukasz Kwaśniak nr upr. SWK/0147/POOD/12		NR RYS 2.2
OPRACOWAŁ B. DROGOWA mgr inż. Tomasz Mularczyk		