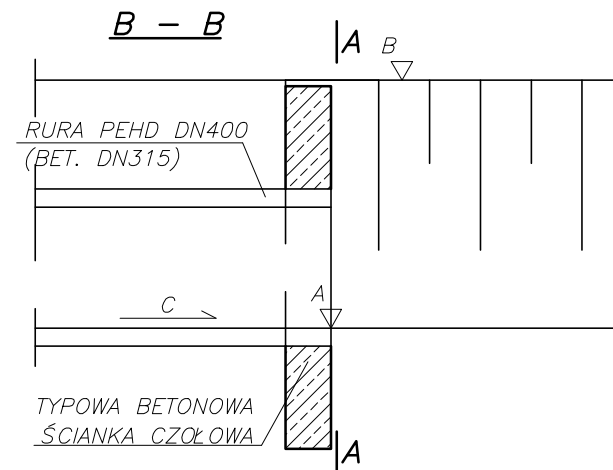
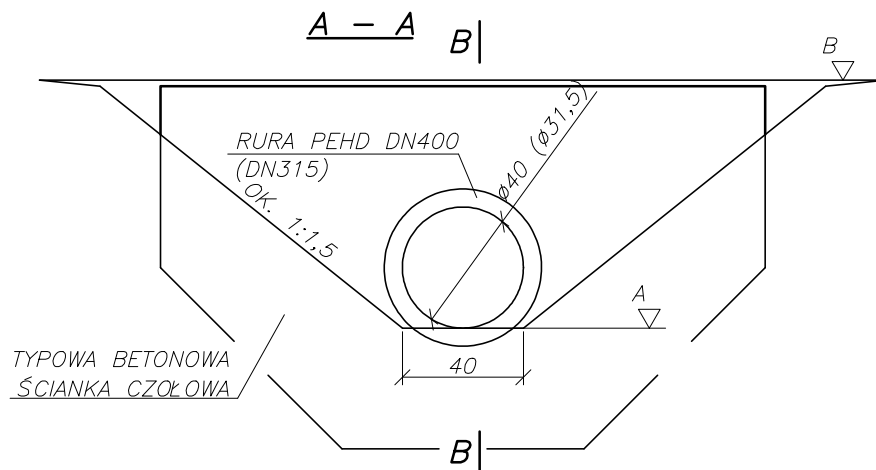



WYLOTY KANALIZACJI DESZCZOWEJ



UWAGA:
RZĘDNE I SPADKI DLA POSZEGÓLNYCH WYLOTÓW SĄ
ZRÓŻNICOWANE. NA RYSUNKU ZOSTAŁY OPISANE
LITERAMI A, B I C. DLA POSZCZEGÓLNYCH
WYLOTÓW ICH WARTOŚCI PRZEDSTAWIAJĄ SIĘ
NASTĘPUJĄCO:

- WYLOT T1 (DN400): A=233,30 M N.P.M.,
B=235,00 M N.P.M., C=3,3%,
- WYLOT T2 (DN400): A=249,80 M N.P.M.,
B=251,10 M N.P.M., C=0,5%,
- WYLOT T3 (DN315): A=249,30 M N.P.M.,
B=249,95 M N.P.M., C=1,2%,

Inwestycja: Przebudowa drogi powiatowej Nr 1337A w m. Wiercany i Olimpów polegająca na przebud. nawierz. i drogi i bud. chodnika				Budowlano-Inżynierskie Biuro Projektowe WILPRO Krzysztof Wilk ul. Wojsławska 291B 39-300 Mielec tel. 017 779 04 64, kom. 0 608 866 251	
Adres inwestycji: Wiercany, dz. nr 773 Olimpów, dz. nr 498		Stadium: operat wodnoprawny			Branża: drogowa
Nazwa rysunku: Wyloty kanalizacji deszczowej					Nr rys.: 4
Projektował:	mgr inż. Krzysztof Wilk	PDK/0089/POOK/03		Skala: 1:25	
Opracował:				Format: A4	
Weryfikował:				Data: grudzień 2017	