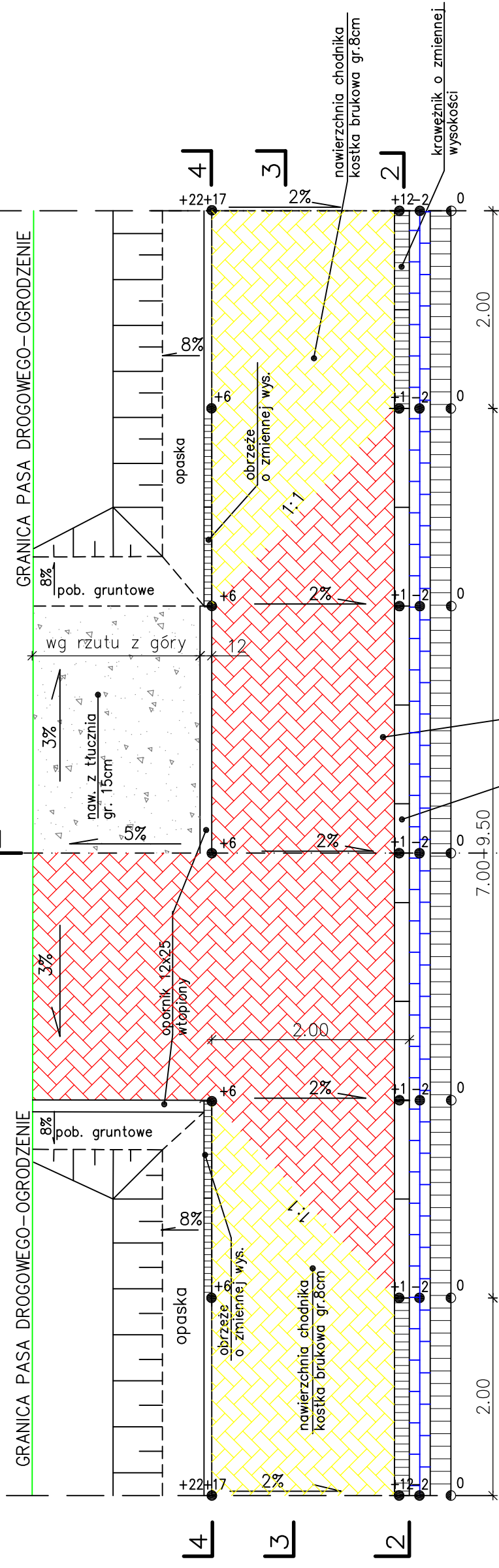


WIDOK Z GÓRY

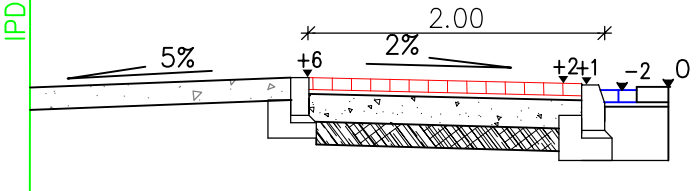
0.50-0.75 3.00-5.50 0.50-0.75

typ II typ I



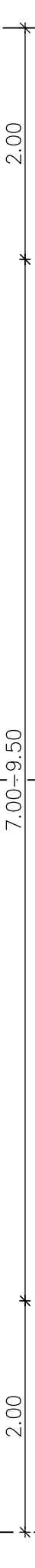
Uwaga:
Rzędne lokalne – wartości podane w [cm]
Przy założonym 0% spadku niwelety krawężnika

PRZEKRÓJ 1-1

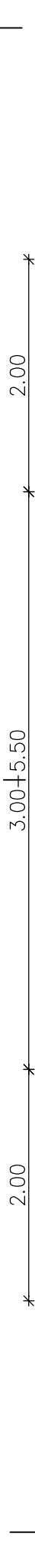


lokalizacja:
Z-35 1+743.2
Z-36 1+748.5

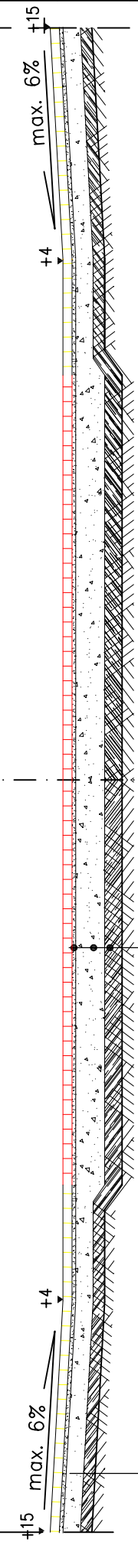
PRZEKRÓJ 2-2



PRZEKRÓJ 4-4



PRZEKRÓJ 3-3



8cm	W-wa ścieralna-wibroprasowana kostka brukowa	8cm	W-wa ścieralna-wibroprasowana kostka brukowa
3cm	Podsypka cementowo-piaskowa 1:4	3cm	Podsypka cementowo-piaskowa 1:4
15cm	Podbudowa zasadnicza z tłucznia kamiennego	25cm	Podbudowa zasadnicza z tłucznia kamiennego
10cm	Grunt stabilizowany spoiwem hydraulicznym o Rm=1,5MPa	10cm	Grunt stabilizowany spoiwem hydraulicznym o Rm=1,5MPa
SUMA: 36cm		SUMA: 46cm	

Pracownia projektowa: Pracownia Projektowa "ESTAKADA" Tomasz Kawalerczyk Nagawczyna 439, 39-200 Dębica	Investor: Gmina Ostrów 39-103 Ostrów
Rodzaj projektu: PROJEKT WYKONAWCZY	Temat: Budowa chodnika przy drodze powiatowej nr 1225R Kosowy-Kamionka-Sędziszów Mfp. w m. Kamionka
Tytuł rysunku: ZJAZDY	Podpis: mgr inż. Jacek Świder
Opracował: mgr inż. Jacek Świder	Podpis: mgr inż. Stanisław Kawalerczyk upr. nr WB-NB-8346/162/81
Prawa autorskie zastrzeżone. © ESTAKADA	Data: 05.2011
Skala: 1:50	Nr rys.: 6
Revizja: 1.0	Nr ark.: 3
Nieautoryzowane kopiowanie, modyfikowanie, rozpowszechnianie oraz wykorzystywanie do innych opracowań zabronione.	