

skala 1:50000









### Mapa projektu technicznego szczegółowej osnowy wysokościowej

Opracowana w roku 2017 r. przez:

Usługi Geodezyjno-Kartograficzne ARGEO sp. z o.o.  
Mieczysław Gątarcki Wiesław Majka

Kierownik Prac.: mgr inż. Rafał Kraska  
Data opracowania 2.03.2017r.

**Legenda:**

-  175.10.204 – punkt podstawowej osnowy wysokościowej
-  7.12.325.2.5000 – punkt adaptowany osnowy szczegółowej II klasy
-  7.12226.2.5017 – projektowany znak ścienny osnowy
-  7.12226.2.5007 – projektowany znak ziemny osnowy
-  7.12225.5.20000 – projektowany punkt dwufunkcyjny
-  7.12225.2.5002 – punkt adaptowany osnowy pomiarowej
-  – projektowana linia niwelacyjna
-  – odcinek kontroli